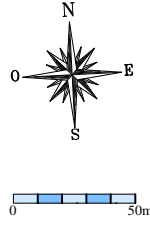


Legende :

- Source
- Périètre de protection immédiate
- .-.- Périètre de protection rapprochée
- Limite de section
- Limite communale




Département de l'Aude

COMMUNAUTE DE COMMUNES DU PAYS DE COUIZA
COMMUNE DE CUBIÈRES-SUR-CINOBLE

PÉRIMÈTRES DE PROTECTION DES CAPTAGES


Pièce 4
PLAN PARCELLAIRE
SOURCE DE CUBIÈRES



Ind.	MODIFICATIONS	Date :
1	Tracé des périmètres de protection des captages d'après le rapport hydrogéologique du 31/03/2015 de M.LENOBLE Jean-Louis Hydrogéologue agréé	Mai 2016

N°Dossier : E11-12 Date : Novembre 2011

N°Plan : 2 Echelle : 1/2000



29 Place Pierre Bonnet
73460 Grézy-sur-Isère
Tél. : 04 79 31 21 03
contact@coherence-eau.fr
www.coherence-eau.fr

